




LEGENDA:

- Hranice nového dětského hřiště
- Stávající objekty
- Odstraňované konstrukce
- Hranice zájmového území



VYPRACOVAL:	Ing. Jiří Krasnovský	 Kotojedská 2588, 767 01 Kroměříž	
ZODP. PROJEKTANT:	Ing. Petr Kostka		
INVESTOR:	SMO, Ostrava–Jih, Horní 791/3, 700 30 Ostrava–Hrabůvka	 OSTRAVA-JIH	
MÍSTO STAVBY:	Město Ostrava, č. 793/249, k. ú. Výškovice u Ostravy		
ČÁST PD:	C. Situační výkresy	FORMÁT:	2xA4
NÁZEV AKCE:	Projekt z participativního rozpočtu 2016 Mraveniště u sídliště	DATUM:	02/2018
		STUPEŇ PD:	DUR+DPS
NÁZEV VÝKRESU:	Katastrální situační výkres	MĚŘÍTKO:	ČÍSLO VÝKRESU:
		1:1000	příloha č.6